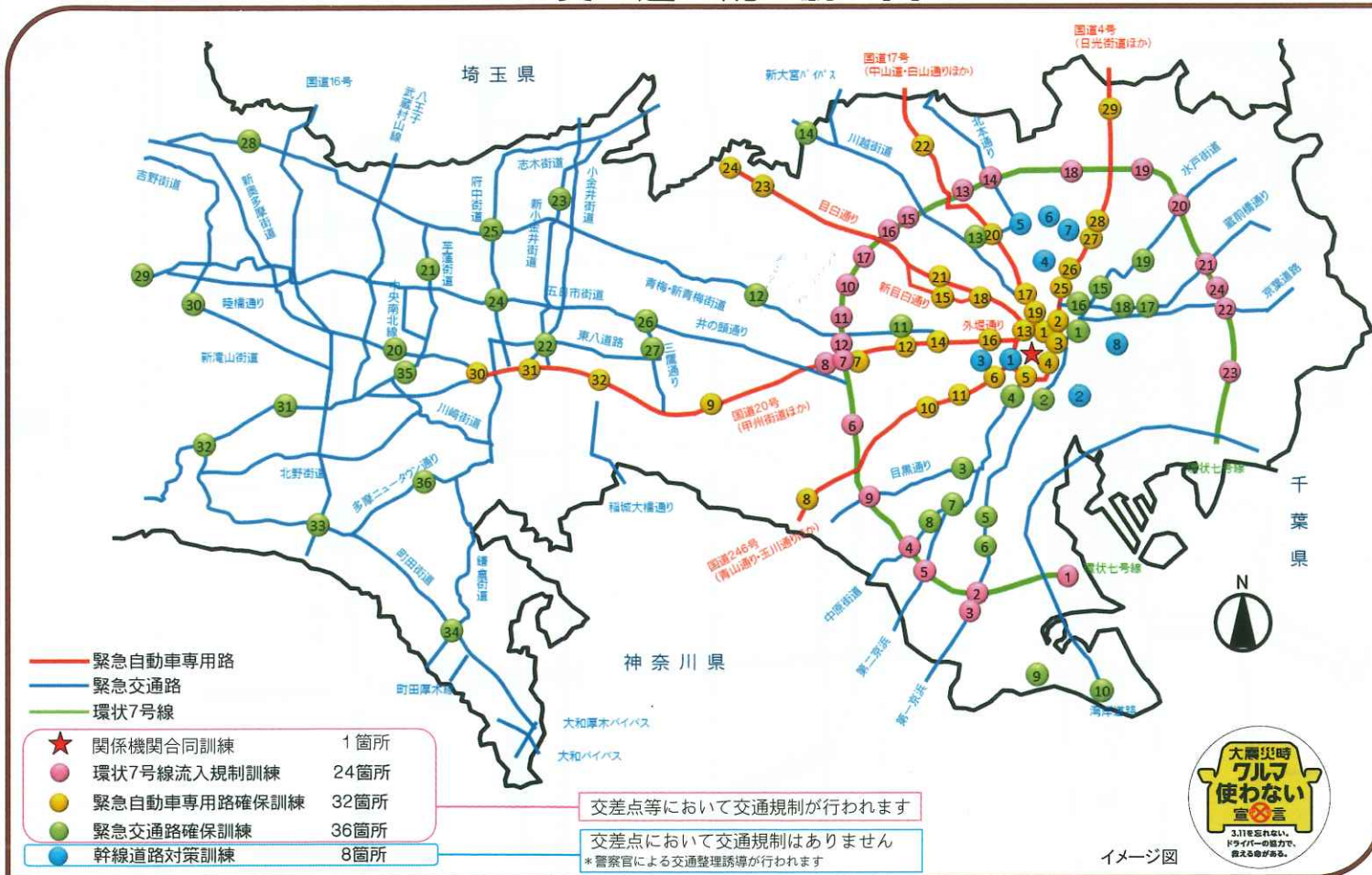


防災訓練に伴う交通規制のお知らせ ～大震災の発生を想定した交通規制等を実施します～

令和5年9月1日（金） 都内101箇所

交通規制図

- ◎環七車両流入規制訓練
10:30～10:40 (● 24箇所)
環状7号線から都心方向へ流入する車両の通行が禁止されます。
- ◎緊急自動車専用路等確保訓練
10:30～10:40 (●● 68箇所)
幹線道路等において車両の通行が禁止されます。
- ◎幹線道路対策訓練
10:30～10:40 (● 8箇所)
警察官による交通整理誘導が行われます。
- ◎関係機関合同訓練
9:00～13:00ころ (★丸の内地区)
国道1号線ほか(晴海通り):東行き
都道404号線(行幸通り):両方向
区道(丸の内仲通り):北行き
※詳細については裏面をご確認ください。




当日は、警察官等の指示に従ってください。皆様のご協力をお願いします。



詳しい規制場所は、警視庁ホームページで (<https://www.keishicho.metro.tokyo.lg.jp>)

警視庁 交通規制

検索



街とともに。人とともに。
FOR MORE COMMUNICATION

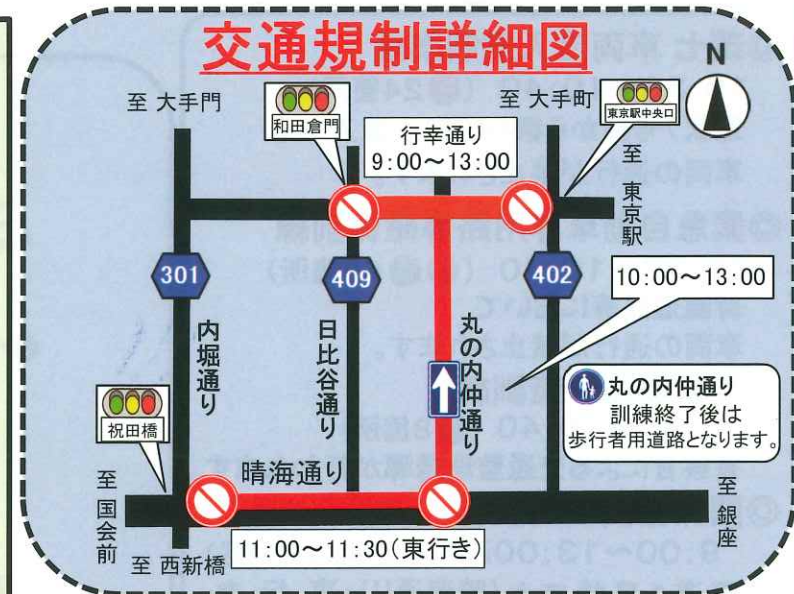
けいしちょう



交通規制のお知らせ 令和5年9月1日(金) 丸の内地区

赤線部が通行禁止となります。

規制時間 9:00~13:00ころ
 国道1号線ほか(晴海通り):東行き 11:00~11:30ころ
 都道404号線(行幸通り):両方向 9:00~13:00ころ
 区道(丸の内仲通り):北行き 10:00~13:00ころ



防災訓練実施に伴い、**行動時間や経路の変更など混雑緩和にご理解とご協力をお願いします。**

詳細は、警視庁ホームページ
 (<https://www.keishicho.metro.tokyo.lg.jp>)
 または丸の内警察署でご確認ください。

※晴海通りは、「東行き(銀座方向)」のみ交通規制が行われます。



3.11を忘れない。ドライバーの協力で、救える命がある。

街とともに。人とともに。
 FOR MORE COMMUNICATION

けいしちょう

警視庁 交通規制

検索

